

Số: 436 /TB-UBND

Tiên Lữ, ngày 01 tháng 10 năm 2024

THÔNG BÁO

Công bố công khai việc cập nhật vị trí thực hiện dự án Đường dây và TBA 110kV TP Hưng Yên 2 và Đường dây và TBA 110kV vào bản đồ Quy hoạch sử dụng đất đến năm 2030 huyện Tiên Lữ.

Căn cứ Luật Đất đai ngày 18 tháng 01 năm 2024;

Căn cứ các Nghị định số 102/2024/NĐ-CP ngày 30 tháng 7 năm 2024 của Chính phủ quy định chi tiết thi hành một số điều của Luật Đất đai;

Căn cứ các Quyết định số 402/QĐ-UBND ngày 30/01/2022 của UBND tỉnh Hưng Yên về việc phê duyệt Quy hoạch sử dụng đất đến năm 2030 huyện Tiên Lữ; Quyết định số 1992/QĐ-UBND ngày 18/9/2024 của UBND tỉnh Hưng Yên về việc cập nhật vị trí thực hiện dự án Đường dây và TBA 110kV TP Hưng Yên 2 và Đường dây và TBA 110kV vào bản đồ Quy hoạch sử dụng đất đến năm 2030 huyện Tiên Lữ

Ủy ban nhân dân huyện Tiên Lữ thông báo công khai việc cập nhật vị trí thực hiện dự án Đường dây và TBA 110kV TP Hưng Yên 2 và Đường dây và TBA 110kV vào bản đồ Quy hoạch sử dụng đất đến năm 2030 huyện Tiên Lữ, gồm các nội dung sau:


1. Hồ sơ công bố công khai:

1.1 Hồ sơ công bố công khai tại cơ quan huyện, gồm:

- Quyết định số 1992/QĐ-UBND ngày 18/9/2024 của UBND tỉnh Hưng Yên về việc cập nhật vị trí thực hiện dự án Đường dây và TBA 110kV TP Hưng Yên 2 và Đường dây và TBA 110kV vào bản đồ Quy hoạch sử dụng đất đến năm 2030 huyện Tiên Lữ;

- Bản đồ Quy hoạch sử dụng đất đến năm 2030 của huyện Tiên Lữ (cập nhật vị trí thực hiện dự án: Đz và TBA 110kV Tiên Lữ; Đz và TBA 110kV TP Hưng Yên 2).

1.2 Hồ sơ công bố công khai tại các xã, thị trấn gồm:

- Quyết định số 1992/QĐ-UBND ngày 18/9/2024 của UBND tỉnh Hưng Yên về việc cập nhật vị trí thực hiện dự án Đường dây và TBA 110kV TP Hưng Yên 2 và Đường dây và TBA 110kV vào bản đồ Quy hoạch sử dụng đất đến năm 2030 huyện Tiên Lữ; 

2. Địa điểm công khai:

2.1 Cấp huyện:

Công khai theo 1.1 Mục 1 Thông báo này được công khai tại nơi làm việc của phòng Tài nguyên & Môi trường huyện (UBND huyện Tiên Lữ).

Địa chỉ: Thị trấn Vương, huyện Tiên Lữ, tỉnh Hưng Yên.

2.2 Cấp xã công khai:

Có trách nhiệm công khai về việc cập nhật vị trí thực hiện dự án Đường dây và TBA 110kV TP Hưng Yên 2 và Đường dây và TBA 110kV vào bản đồ Quy hoạch sử dụng đất đến năm 2030 huyện Tiên Lữ liên quan đến các xã, thị trấn tại trụ sở UBND các xã, thị trấn; khai thác nội dung công khai về việc cập nhật vị trí thực hiện dự án Đường dây và TBA 110kV TP Hưng Yên 2 và Đường dây và TBA 110kV vào bản đồ Quy hoạch sử dụng đất đến năm 2030 huyện Tiên Lữ trên cổng thông tin điện tử của huyện (địa chỉ: <https://tienlu.hungyen.gov.vn>).

3. Thời gian công khai:

Từ ngày ban hành Thông báo này đến hết ngày 31/12/2030.

4. Giao trách nhiệm các cơ quan, đơn vị, UBND các xã, thị trấn:

4.1 Phòng Văn hóa và thông tin huyện:

Công bố công khai toàn bộ tài liệu có liên quan về việc cập nhật vị trí thực hiện dự án Đường dây và TBA 110kV TP Hưng Yên 2 và Đường dây và TBA 110kV vào bản đồ Quy hoạch sử dụng đất đến năm 2030 huyện Tiên Lữ lên trang thông tin điện tử của UBND huyện Tiên Lữ tại địa chỉ: <https://tienlu.hungyen.gov.vn>.

4.2 Phòng Tài nguyên & Môi trường huyện:

Thực hiện công khai theo 1.1 Mục 1 Thông báo này được công khai tại nơi làm việc của phòng Tài nguyên & Môi trường huyện.

Địa chỉ: Thị trấn Vương, huyện Tiên Lữ, tỉnh Hưng Yên.

4.3 UBND các xã, thị trấn:


Tổ chức tuyên truyền, phổ biến đến các cơ quan, đơn vị và nhân dân thuộc địa bàn quản lý về việc cập nhật vị trí thực hiện dự án Đường dây và TBA 110kV TP Hưng Yên 2 và Đường dây và TBA 110kV vào bản đồ Quy hoạch sử dụng đất đến năm 2030 huyện Tiên Lữ lên trang thông tin điện tử của UBND huyện Tiên Lữ.

4.4 Trung tâm văn hóa – Truyền thanh huyện:


Thông tin nội dung Thông báo này trên phương tiện truyền thanh của huyện để các cơ quan, tổ chức và nhân dân biết.

4.5 Các cơ quan chuyên môn thuộc UBND huyện:

Căn cứ chức năng, nhiệm vụ được giao phối hợp với phòng Tài nguyên & Môi trường huyện, UBND các xã, thị trấn tổ chức thực hiện Quy hoạch sử dụng đất đến năm 2030 của huyện Tiên Lữ đạt hiệu quả.

Trên đây là Thông báo của UBND huyện về công bố công khai việc cập nhật vị trí thực hiện dự án Đường dây và TBA 110kV TP Hưng Yên 2 và Đường dây và TBA 110kV vào bản đồ Quy hoạch sử dụng đất đến năm 2030 huyện Tiên Lữ lên trang thông tin điện tử của UBND huyện Tiên Lữ để các cơ quan, đơn vị và nhân dân biết, thực hiện đảm bảo đúng theo Quy hoạch sử dụng đất được duyệt. 

Nơi nhận:

- UBND tỉnh Hưng Yên;
 - Sở TNMT tỉnh;
 - Thường trực Huyện ủy;
 - Thường trực HĐND huyện;
 - Chủ tịch, các PCT UBND huyện;
 - TTVH-Truyền thanh huyện;
 - Các cơ quan, đơn vị có liên quan;
 - Lãnh đạo VP HĐND-UBND huyện;
 - UBND các xã, thị trấn;
 - Lưu: VT, TNMT. 
- } (Đề báo cáo)

**TM. ỦY BAN NHÂN DÂN
CHỦ TỊCH**



Nguyễn Thị Bích Hương